

Лицензия

на добычу твердых полезных ископаемых

№112-ML от «11» декабря 2024 года

1. Выдана Товариществу с ограниченной ответственностью «ГРК «БОРЛЫ», расположенному по адресу Республика Казахстан, Карагандинская область, Осакаровский район, поселок Молодежный, улица Пушкина, дом 8, кв. 2 (далее – Недропользователь) и предоставляет право на пользование участком недр в целях проведения операций по добыче твердых полезных ископаемых в соответствии с Кодексом Республики Казахстан от 27 декабря 2017 года «О недрах и недропользовании» (далее – Кодекс).

Размер доли в праве недропользования: **100 % (сто процентов)**.

2. Условия лицензии:

1) срок лицензии: **10 (десять) лет со дня ее выдачи.**

2) границы территории участка недр площадью **6,89 кв.км**, со следующими географическими координатами:

С.Ш.

В.Д.

50°59'0" – 73°29'12,4"

50°59'0" – 73°30'0"

50°55'0" – 73°30'0"

50°55'0" – 73°29'12,4"

3) Условия недропользования предусмотренные статьей 208 Кодекса: нет.

Наименование, местонахождение участка недр (месторождения):
Месторождение Борлы Восточный в Карагандинской области Республики Казахстан.

Наименование полезного ископаемого: **твердые полезные ископаемые.**

Схематическое расположение территории участка недр прилагается к настоящей лицензии.

3. Обязательства Недропользователя:

1) уплата в течение срока лицензии платежей за пользование земельными участками (арендных платежей) в размере и порядке в соответствии со статьей 563 Кодекса Республики Казахстан «О налогах и других обязательных платежах в бюджет (Налоговый кодекс)»;

2) размер обязательства по ежегодным минимальным расходам на операции по добыче твердых полезных ископаемых: **6 953 МРП**;

3) размер минимальной доли внутристрановой ценности в работах и услугах, используемых при проведении операций по добыче: **не менее 50%**;

4) размер обязательства недропользователя по финансированию обучения казахстанских кадров: **в размере одного процента от расходов на добычу, понесенных недропользователем в предыдущем году**;

5) размер обязательства недропользователя по финансированию научно-исследовательских, научно-технических и (или) опытно-конструкторских работ: в размере одного процента от расходов на добычу, понесенных недропользователем в предыдущем году;

6) Обязательства Недропользователя в соответствии со статьей 278 Кодекса: нет.

4. Основания отзыва лицензии:

1) нарушение требований пункта 1 статьи 44 Кодекса, повлекшее угрозу национальной безопасности;

2) нарушение условий лицензии, предусмотренных подпунктами 1) и 2) пункта 3 настоящей лицензии;

3) Неисполнение обязательств, указанных в подпункте 6) пункта 3 настоящей Лицензии.

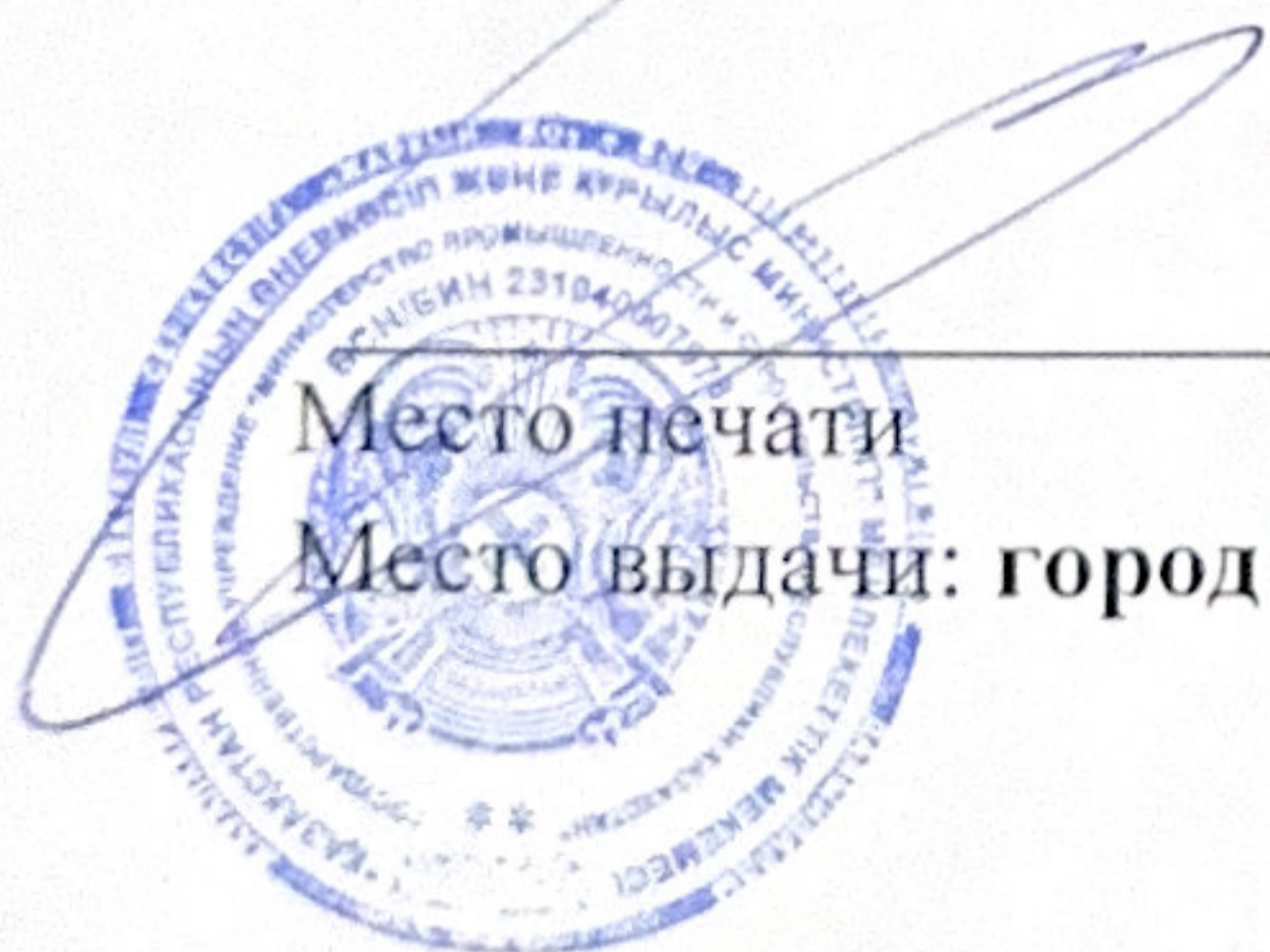
5. Государственный орган, выдавший лицензию **Министерство промышленности и строительства Республики Казахстан.**


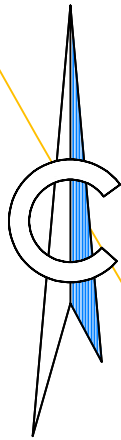
**Вице-министр
промышленности и
строительства
Республики Казахстан
И. Шархан**

_____ подпись

Место печати

Место выдачи: город Астана, Республика Казахстан.





УСЛОВНЫЕ ОБОЗНАЧЕНИЯ:

	Геологический профиль его номер и направление
	Продольный геологический профиль
	Скважины колонкового бурения и их номера пробуренные за 2019-2020 гг.
	Скважины колонкового бурения и их номера пробуренные за 2022-2023 гг.
	Гидрогеологические скважины и их номера пробуренные за 2022-2023 гг.
	Канавы и их номера пройденные в 2019 г.

	Дороги
	Контура объектов и их названия
	Контура внешних породных отвалов и их номера
	Контур карьера Борлы Восточный.
	Контур склада ГРС.
	Изогипсы по результатам тахеометрической съемки

				ПГР-2024-12		
				ПЛАН ГОРНЫХ РАБОТ отработки запасов марганцевых руд месторождения Борлы Восточный в Карагандинской области		
Изм.	Лист	№ докум.	Подп.	Дата	Генеральный план предприятия	Стадия
Разраб.						П
Утвердил					Масштаб 1:5000	Лист
						5
					Листов	
					Товарищество с ограниченной ответственностью «ГРК «БОРЛЫ»	

Сервитут шарты № 9

Осакаровка к.

«19» тамыз 2019 ж.

Біз, төменде қол қойғандар «Осакаров ауданының жер қатынастары бөлімі» ММ, басшысы Есиргепов Береке Алимбаевич тұлғасында, бұдан әрі бірінші тараптан «Әкімдік» деп аталып және «Горнорудная компания «Борлы» ЖШС тұлғасында, бұдан әрі екінші тараптан «Пайдаланушы» деп аталып төмендегі шартты жасасты:

1. Шарттың мәні

1.1. Әкімдік Пайдаланушыға 2019 жылғы 28 маусымдағы Осакаров ауданының әкімдігі №38/01 қаулы, 2019 жылғы 15 шілдедегі Осакаров ауданының әкімдігі №42/08 қаулы негізінде мемлекеттік құқық меншігіндегі жер учаскесін нысаналы мақсатта шектеулі пайдалану (қауымдық сервитут) құқығын береді.

1.2. Жер учаскесінің бөлігіне қауымдық сервитут өтеулі негізінде беріледі.

1.3. Жер теліміне қауымдық сервитут Қарағанды облысы, Осакаров ауданында марганецке (іздістіру- бағалау) іздістіру жұмыстарын үшін Пайдаланушыға беріледі.

1.4. Сервитут шартымен берілетін жер учаскесінің барлық ауданы 1737,8 га.

1.5. Жер учаскесін нысаналы мақсатта шектеулі пайдалану құқығы және қауымдық сервитут 6 жылға беріледі.

2. Тараптардың құқықтыры мен міндеттері

2.1. Пайдаланушының құқықтары:

2.1.1. Сервитут берілген жер учаскелерін шекаралары шегінде жөндеу- қалпына келтіру жұмыстарын орындау.

2.1.2. Берілген жер учаскесіне қажетті қондырғылар, машиналар және механизмдерді орналастыруға құқылы.

2.2. Пайдаланушы міндеттері:

2.2.1. Жөндеу жұмыстары басталғанға дейін 20 күн бұрын жұмыс жүргізудің нақты мерзімі туралы Әкімдікке хабарлауға.

2.2.2. 1.4. тармаққа сәйкес берілген жер учаскесін нысаналы мақсаты бойынша пайдалануға.

2.2.3. Жүргізілген жұмыстар нәтижесінде пайдаланатын жер учаскесінде және оған жақын аумақтарда экологиялық жағдайлардың нашарлауына жол бермеуге.

Договор сервитута №9

п. Осакаровка

«19» августа 2019 г.

Мы, нижеподписавшиеся, в лице руководителя ГУ «Отдел земельных отношений Осакаровского района», Есиргепова Береке Алимбаевича, именуемый в дальнейшем «Акимат», с одной стороны, и ТОО «Горнорудная компания «Борлы», именуемый в дальнейшем «Пользователь», с другой стороны, далее совместно именуемые «Стороны», заключили настоящий Договор о нижеследующем:

1. Предмет Договора

1.1. Акимат предоставляет Пользователю право ограниченного целевого пользования (далее - публичный сервитут) на земельный участок, находящийся на правах государственной собственности на основании постановление акимата Осакаровского района от 28 июня 2019 года №38/01, постановление акимата Осакаровского района от 15 июля 2019 года №42/08.

1.2. Публичный сервитут на земельный участок предоставляется возмездно.

1.3. Публичный сервитут на земельный участок предоставляется Пользователю для изыскательских работ (поисково-оценочные) на марганец Осакаровском районе, Карагандинской области.

1.4. Общая площадь земельного участка, предоставляемого на условиях публичного сервитута, составляет 1737,8 га.

1.5. Право ограниченного целевого пользования части земельного участка с установлением публичного сервитута предоставлено сроком на 6 лет.

2. Права и обязанности Сторон

2.1. Пользователь имеет право:

2.1.1. производить ремонтно-восстановительные работы в границах земельных участков предоставленных публичным сервитутом;

2.1.2. размещать на предоставленном земельном участке необходимое оборудование, машины и механизмы.

2.2. Пользователь обязан:

2.2.1. уведомить Акимат о конкретных сроках проведения ремонтных работ не позднее, чем за 20 (двадцать) рабочих дней;

2.2.2. использовать предоставленный земельный участок по целевому назначению в соответствии с п. 1.4. Договора;

2.2.4.Басқа жер пайдаланушылардың немесе шекаралас жер учаскесі иелерінің мүліктік және басқа құқықтарын бұзбауға.

2.2.5.Осы Шарттың ажырамас және құрамдас бөлігі болып табылатын (№ 2 қосымша) есепке сәйкес жер учаскесін шектеулі құқықта пайдаланғандығы үшін төлемақы келесі реквизиттерге төлеуге:

- «Қазақстан Республикасының Қаржы министрлігінің мемлекеттік кірістер Комитетінің Қарағанды облысы бойынша мемлекеттік кірістер Департаментінің Осакаров ауданы бойынша мемлекеттік кірістер басқармасы» ММ

БИН 950540000440

Р/с № KZ24070105KSN00000000

БИК KKMFKZ2A

- бенефициар банкі «ҚР Қаржы министрлігінің Қазынашылық комитеті» ММ - КБК 105315.

2.2.6. іздестіру жұмыстары аяқталысымен бұзылған жердің құнарлылығын қалпына келтіру іс – шараларын орындап, акт бойынша тапсырылсын;

2.3.Әкімдік құқықтары:

2.3.1.Сервитутке берілген жер учаскесін нысаналы мақсатта пайдалануын бақылауға.

2.4.Әкімдік міндеттері:

2.4.1. қаулы негізінде жер учаскесін нысаналы мақсатта шектеулі пайдалануға беру.

2.4.2. пайдаланушыға сервитут мақсаттарына сәйкес участкесін пайдалануға мүмкіндік беру

3. Дауларды карау тәртібі

3.1. осы шартқа байланысты туындайтын талас-тартыстарды тараптар келіссөз жүргізу арқылы реттейді.

3.2. келіссөз арқылы талас-тартыстарды реттеу мүмкін болмаған жағдайда Қазақстан Республикасының қолданыстағы заңнамалары негізінде сот арқылы шешіледі.

4. Шарттың қолданылу мерзімі

4.1.Осы Шарт міндеттері қол қойылған күннен басталады.

2.2.3.не допускать в результате проводимых работ ухудшения экологической обстановки на используемом земельном участке и прилегающей территории;

2.2.4.не нарушать имущественные и иные права других землепользователей или собственников пограничных земельных участков;

2.2.5.произвести плату за право ограниченного целевого пользования земельным участком с установлением публичного сервитута согласно прилагаемого расчета, который является неотъемлемой частью настоящего Договора (Приложение № 1), на следующие реквизиты:

- ГУ «Управление государственных доходов по Осакаровскому району» Департамента государственных доходов по Карагандинской области Комитета государственных доходов Министерства финансов Республики Казахстан»

БИН 950540000440

ИИК №KZ24070105KSN00000000

БИК KKMFKZ2A

- банк бенефициара ГУ «Комитет казначейства Министерства финансов РК», - КБК 105315.

2.2.6. по окончании изыскательских работ выполнить мероприятия по рекультивации нарушенных земель и сдать их по акту;

2.3.Акимат имеет право:

2.3.1.осуществлять контроль за целевым использованием земельного участка, предоставленного согласно Договору.

2.4. Акимат обязан:

2.4.1. передать Пользователю земельный участок в состоянии, соответствующем условиям Договора.

2.4.2. не препятствовать доступу и проведению Пользователем ремонтных работ на предоставленной части земельного участка.

3.Порядок рассмотрения споров

3.1.Споры и разногласия, возникающие в связи с настоящим договором, Стороны урегулируют путем переговоров.

3.2.В случае невозможности урегулирования споров путем переговоров, они разрешаются в судебном порядке в соответствии с действующим законодательством Республики Казахстан.

4.Срок действия Договора

4.1.Обязательства по настоящему Договору наступают с момента его

4.2. Осы шарт қазақ және орыс тілінде екі данада, әр тарапқа бір данадан жасалынды.

5. Тараптардың мекенжайлары және банктік деректемелері

Пайдаланушы:

«Горнорудная компания «Борлы» ЖШС
1412000,
Екібастұз қ. Бауыржан Момышұлы к., 2/15
үй, 2 пәтер
БСН 131240008922
«Қазақстан Халық банкі» АҚ
ИИК KZ329262001171020000
БИК KZKO KZKX, Кбе 17
Директоры м.а.

 _____ **Макашев М.Е.**

Әкімдік:

«Осакаров ауданының жер
Қатынастары бөлімі»
ММ-нің басшысы
Осакаров ауданы, Осакаровка кенті,
Хайрулла Байғабылов көшесі, 48
БИН 950540000440
ИИК № KZ24070105KSN0000000
БИК KKMFKZ2A



_____ **Б. Есиргепов**

подписания Сторонами.

4.2. Настоящий Договор составлен на казахском и русском языках в 2 (двух) экземплярах, по одному для каждой Стороны, приоритет отдается тексту на русском языке.

5. Адреса, банковские реквизиты и подписи Сторон:

Пользователь:

141200 ТОО «Горнорудная компания
«Борлы»
г. Экибастуз, ул. Бауыржан Момышұлы, дом
2/15 квартира 2
БИН 131240008922
АО «Казкоммерцбанк»
ИИК KZ329262001171020000
БИК KZKO KZKX, Кбе 17
И.о. директора

 _____ **Макашев М.Е..**

Акимат:

Руководитель ГУ «Отдел земельных
отношений Осакаровского района»
Юридический адрес:
Осакаровский район, ул. Хайруллы
Байғабылова, 48.
БИН 950540000440
ИИК № KZ24070105KSN0000000
БИК KKMFKZ2A



_____ **Б. Есиргепов**



ҚАУЛЫ

ПОСТАНОВЛЕНИЕ

15 июля 2019 год

Осакаровка кенті

№ 42/08

поселок Осакаровка

О внесении изменения в
постановление акимата
Осакаровского района
Карагандинской области
от 28 июня 2019 года №38/01
«О предоставлении товариществу
с ограниченной ответственностью
«Горнорудная компания «Борлы»
разрешения на использование
земельного участка для
изыскательских работ»

Рассмотрев заявление директора товарищества с ограниченной ответственностью «Горнорудная компания «Борлы» Сиваракша Е.С., на основании Закона Республики Казахстан от 23 января 2001 года «О местном государственном управлении и самоуправлении в Республике Казахстан» акимат района **ПОСТАНОВЛЯЕТ:**

1. Внести в постановление акимата Осакаровского района Карагандинской области от 28 июня 2019 года №38/01 «О предоставлении товариществу с ограниченной ответственностью «Горнорудная компания «Борлы» разрешения на использование земельного участка для изыскательских работ» следующие изменения:

пункт 1 указанного постановления изложить в следующей редакции:

«1. Разрешить товариществу с ограниченной ответственностью «Горнорудная компания «Борлы» использование земельного участка площадью 1737,8 га для изыскательских работ (поисково-оценочные) на марганец в Осакаровском районе, сроком с июня 2019 год по июнь 2025 года.»

000355

2. Контроль за исполнением настоящего постановления возложить на курирующего заместителя акима района.

Исполняющий обязанности
акима Осакаровского района




Р.Нурмуханбетов

Исп.: Джабайханова М.А.

[Handwritten signature] / Джабайханова М.А.

[Handwritten signature] / Джабайханова М.А.



«Азаматтарға арналған үкімет» мемлекеттік корпорациясы» коммерциялық емес акционерлік қоғамының Павлодар облысы бойынша филиалының Халыққа қызмет көрсету бойынша Баянауыл аудандық бөліміне

На заявление ТОО «РГК» БОРЛЫ» от 04 мая 2019 года ГУ «Отдел земельных отношений Баянаульского района» сообщает следующее:

Заявление об выдаче разрешения на использование земельного участка для изыскательских работ будет рассмотрено на очередном заседании акимата Баянаульской района и результат будет сообщено дополнительно.

Руководитель
ГУ «Отдел земельных отношений
Баянаульского района»

Е.Арыстанбаев



Инспекция басшысы:
071410, Семей қаласы, Утепбаев к-сі, 4. тел./факс 8(7222) 325330, 307168 E-mail: irbvu@mail.ru
Аумақтық бөлімдер:
070013, Семей қаласы, Л.Толстой к-сі, 26. Тел./факс: 8 (7232) 26-12-71
140000, Павлодар қаласы, Ақ.Сәтпаев к-сі, 136. 8(7182)322201, 322203

Руководство инспекции:
071410, г. Семей, ул. Утепбаева, 4. тел./факс 8(7222) 325330, 307168 e-mail: irbvu@mail.ru
Территориальные отделы:
070013, г. Усть-Каменогорск, ул. Л.Толстого, 26. Тел./факс 8 (7232) 261271
140000, г. Павлодар, ул. Ақ.Сәтпаева, 136. Тел. 8(7182) 322201, 322203

25.02.2021 г. №ЮЛ-С-00040

**Директору
ОО «ГРК «Борлы»
Сиваракша Е.С.**

г. Экибастуз, ул. Бауыржан Момышұлы, 2/15-2

*Ваше обращение №21/02-45 от 05.02.2021 г.
Ертысской БИ рассмотрено*

РГУ «Ертысская бассейновая инспекция по регулированию использования и охране водных ресурсов КВР МЭГПР РК» рассмотрев, Ваше обращение, сообщает следующее.

В соответствии ст. 125, 126 Водного кодекса РК условия размещения, проектирования, строительства, реконструкции и ввода в эксплуатацию предприятий и других сооружений на водных объектах, водоохраных зонах и полосах, а также производство работ на водных объектах и их водоохраных зонах и полосах производятся по согласованию с бассейновыми инспекциями.

На основании ст. 116 Водного кодекса РК для поддержания водных объектов в состоянии, соответствующем санитарно-гигиеническим и экологическим требованиям, для предотвращения загрязнения, засорения и истощения поверхностных вод, а также сохранения растительного и животного мира устанавливаются водоохранные зоны и полосы с особыми условиями пользования.

В соответствии Постановления акимата Павлодарской области «Об установлении водоохраных зон и полос р. Иртыш в границах Павлодарской области» №92/6 от 06.04.2009 года, Проект водоохраных зон и полос р. Иртыш передан уполномоченному государственному органу для учета в государственном земельном кадастре и дальнейшем использовании в автоматизированной информационной системе государственного земельного кадастра.

В соответствии ст.152 Земельного кодекса РК государственный земельный кадастр представляет собой систему сведений о природном и хозяйственном положении земель Республики Казахстан, местоположении, целевом использовании, размерах и границах земельных участков, их качественной характеристике, об учете землепользования и кадастровой стоимости земельных участков, иных необходимых сведений. В государственный земельный кадастр также включается информация о субъектах прав на земельные участки.

Также к деятельности связанной с ведением государственного земельного кадастра, согласно п.п. 1 п. 2 ст. 153 Земельного кодекса РК относятся установление на местности границ административно-территориальных единиц, особо охраняемых природных территорий, земель государственного лесного и водного фондов.

Деятельность по ведению государственного земельного кадастра РК осуществляется НАО «Государственной корпорацией «Правительство для граждан» по Павлодарской области (далее - Корпорация).

В этой связи по данному вопросу рекомендуем обратиться в Корпорацию.


Согласно ст.12 Закона Республики Казахстан «О порядке рассмотрения обращений физических и юридических лиц» в случае несогласия с результатами рассмотрения обращения, Вы вправе обжаловать действия, решения органа, рассмотревшего обращение в вышестоящем органе, в суде или в прокуратуре.

**И.о. Руководителя
Павлодарского территориального
отдела**



Темирбекова З.А.

 **Г.Сагинова**

 **8 (7182)332203**

 **ertisbi.pvotd@minagri.gov.kz**

010000, Нұр-Сұлтан қ. Ә. Мәмбетова көшесі 32
тел: 8(7172) 57-93-34, факс: 8(7172) 57-93-34
e-mail: delo@geology.kz, web: rcgi.geology.gov.kz

№ 26-14-03/175
от 19.02.2021г.

010000, город Нур-Султан, ул. А. Мамбетова, 32
тел: 8(7172) 57-93-34, факс: 8(7172) 57-93-34
e-mail: delo@geology.kz, web: rcgi.geology.gov.kz

ТОО «ГРК Борлы»
Павлодарская область, г.Экибастуз
ул. Бауыржан Момышулы 2/15-2

На исх. письмо № 21/02 от 05.02.2021 г.

ТОО «РЦГИ «Казгеоинформ», как Национальный оператор по сбору, хранению, обработке и предоставлению геологической информации РК и согласно Правил учета, хранения, систематизации, обобщения и предоставления геологической информации, находящейся в собственности, а также владении и пользовании у государства, утвержденных приказом Министра по инвестициям и развитию Республики Казахстан от 24 мая 2018 года № 380, рассмотрев Ваше обращение сообщает следующее.

Месторождения подземных вод питьевого качества в пределах месторождения Борлы Восточный и Борлы Западный расположенного в Карагандинской области **состоящих на государственном балансе отсутствуют.**

**Генеральный директор
ТОО РЦГИ «Казгеоинформ»**



Ж. Карибаев

*Исп. Шотанова М.Е.
Тел 57-93-45*



100008, Қарағанды қаласы, Терешкова көшесі, 15.
Тел./факс: 8 (7212) 56-75-51.
karcgm@list.ru

100008, г.Қараганда, ул.Терешковой, 15.
Тел./факс: 8 (7212) 56-75-51.
karcgm@list.ru

27-03-10/1247

16.11.2023

Директору
ТОО «ЭкоПраво»
Таскарину А.

Справка

о погодных условиях

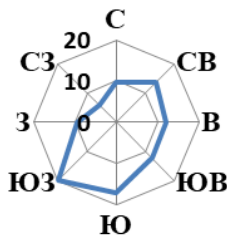
На ваш запрос № 036 от 15.11.2023г. сообщаем, что п. Молодежный установлена автоматическая метеорологическая станция, а расчет среднегодовых данных по автоматическим метеорологическим станциям не предоставляем в связи с тем, что данных сохраняются с перерывами.

Предоставляем информацию по данным метеорологической станции Караганда:

Наименование характеристик	Величина	
	2017-2021гг.	2020-2022гг.
Средняя максимальная температура воздуха С ⁰ жаркого месяца (июль)	27,7	27,7
Средняя минимальная температура воздуха С ⁰ холодного месяца (январь)	-17,3	-16,1
Средняя скорость ветра, м/с	2,6	2,6
Скорость ветра, повторяемость превышения которой составляет 5%	7	

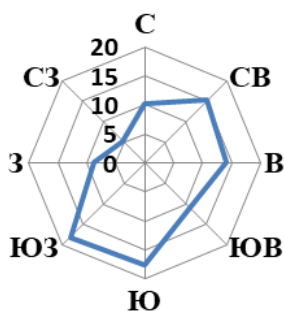
Повторяемость направлений ветра и штилей, %									
МС Караганда (2017-2021гг.)	С	СВ	В	ЮВ	Ю	ЮЗ	З	СЗ	Штиль
	10	13	12	12	17	20	10	6	9

МС Караганда



Повторяемость направлений ветра и штилей, %									
МС Караганда (2020-2022гг.)	С	СВ	В	ЮВ	Ю	ЮЗ	З	СЗ	Штиль
	10	15	14	11	18	18	9	5	9

МС Караганда



Заместитель директора

Есеналиев Б.А.

Исп. Суркова А.Н.

Тел. 87212565326

<https://seddoc.kazhydromet.kz/nAivuD>



Издатель ЭЦП - ҰЛТТЫҚ КУӘЛАНДЫРУШЫ ОРТАЛЫҚ (GOST), ЕСЕНАЛИЕВ БЕРЕКЕ,
Республиканское государственное предприятие на праве хозяйственного ведения
"Казгидромет" Министерства экологии и природных ресурсов Республики Казахстан,
BIN990540002276

«ҚАЗГИДРОМЕТ» РМК

РГП «ҚАЗГИДРОМЕТ»

ҚАЗАҚСТАН РЕСПУБЛИКАСЫ ЭКОЛОГИЯ, МИНИСТЕРСТВО ЭКОЛОГИИ, ГЕОЛОГИИ
ГЕОЛОГИЯ ЖӘНЕ ТАБИҒИ РЕСУРСТАР И ПРИРОДНЫХ РЕСУРСОВ РЕСПУБЛИКИ
МИНИСТРЛІГІ КАЗАХСТАН

01.07.2021

1. Город -
2. Адрес - **Казахстан, Карагандинская область, Осакаровский район**
4. Организация, запрашивающая фон - **ТОО "ГРК "БОРЛЫ"**
5. Объект, для которого устанавливается фон - **месторождение Борлы Восточный и Борлы Западный в Карагандинской области**
6. Разрабатываемый проект - **Разрабатываемый проект**
7. Перечень вредных веществ, по которым устанавливается фон: **Азота диоксид, Взвеш.в-ва, Диоксид серы, Углерода оксид**

В связи с отсутствием наблюдений за состоянием атмосферного воздуха в Казахстан, Карагандинская область, Осакаровский район выдача справки о фоновых концентрациях загрязняющих веществ в атмосферном воздухе не представляется возможным.

«ҚАРАҒАНДЫ ОБЛЫСЫНЫҢ
ТАБИҒИ РЕСУРСТАР ЖӘНЕ
ТАБИҒАТ
ПАЙДАЛАНУДЫ
РЕТТЕУ БАСҚАРМАСЫ»
МЕМЛЕКЕТТІК МЕКЕМЕСІ



ГОСУДАРСТВЕННОЕ УЧРЕЖДЕНИЕ
«УПРАВЛЕНИЕ
ПРИРОДНЫХ РЕСУРСОВ
И РЕГУЛИРОВАНИЯ
ПРИРОДОПОЛЬЗОВАНИЯ
КАРАГАНДИНСКОЙ ОБЛАСТИ»

100008, Қарағанды қаласы, Лобода көшесі, 20 үй
Тел.: 8 (7212) 56-41-27
ЖСК KZ85070102KSN3001000
«ҚР Қаржы министрлігінің Қазынашылық комитеті» РММ
БСК ККМФКЗ2А БСН 030540003215

100008, город Караганда, улица Лободы, д. 20
Тел.: 8 (7212) 56-41-27
ИИК KZ85070102KSN3001000
РГУ «Комитет казначейства Министерства финансов РК»
БИК ККМФКЗ2А БИН 030540003215

09.02.2021 № 3-10/224

Директору
ТОО «ГРК «Борлы»
Сиваракша Е.С.

На №21/02-41
от 05.02.2021 г.

Рассмотрев письмо касательно наличия или отсутствия водоохранных зон и полос на территории с представленными координатами, а также расстояния до ближайшего поверхностного водоема сообщаем.

На участке с указанными координатами водоохранные зоны и полосы водных объектов отсутствуют. Расстояние до ближайшего поверхностного водоема, которым является река Карамурын, составляет 4,8 км.

Руководитель

А.Тазабеков

Исп. Е.Омаров
8 (7212) 565169

«ҚАЗАҚСТАН РЕСПУБЛИКАСЫ
ЭКОЛОГИЯ, ГЕОЛОГИЯ ЖӘНЕ ТАБИҒИ РЕСУРСТАР
МИНИСТРЛІГІ
ОРМАН ШАРУАШЫЛЫҒЫ ЖӘНЕ ЖАНУАРЛАР
ДҮНИЕСІ КОМИТЕТІНІҢ
ҚАРАҒАНДЫ ОБЛЫСТЫҚ ОРМАН
ШАРУАШЫЛЫҒЫ ЖӘНЕ ЖАНУАРЛАР ДҮНИЕСІ
АУМАҚТЫҚ ИНСПЕКЦИЯСЫ»
РЕСПУБЛИКАЛЫҚ МЕМЛЕКЕТТІК МЕКЕМЕСІ



РЕСПУБЛИКАНСКОЕ
ГОСУДАРСТВЕННОЕ УЧРЕЖДЕНИЕ
«КАРАГАНДИНСКАЯ ОБЛАСТНАЯ
ТЕРРИТОРИАЛЬНАЯ ИНСПЕКЦИЯ ЛЕСНОГО
ХОЗЯЙСТВА И ЖИВОТНОГО МИРА
КОМИТЕТА ЛЕСНОГО ХОЗЯЙСТВА И ЖИВОТНОГО
МИРА МИНИСТЕРСТВА ЭКОЛОГИИ, ГЕОЛОГИИ И
ПРИРОДНЫХ РЕСУРСОВ РЕСПУБЛИКИ
КАЗАХСТАН»

100019, Қазақстан Республикасы, Қарағанды облысы,
Қарағанды қаласы, Крылов көшесі, № 20а
Тел./факс: (7212) 41-58-65
БСН 141040025898

100019, Республика Казахстан, Карагандинская область,
город Караганда, улица Крылова, дом № 20а
Тел./факс: (7212) 41-58-65
БИН 141040025898

16.02.2021 № С-24-101

Директору
ТОО «Горнорудная Компания
«Борлы»
Е. С. Сиваракша

РГУ «Карагандинская областная территориальная инспекция лесного хозяйства и животного мира» рассмотрев представленные координаты планируемого проведения промышленной разработки открытым способом марганцевых руд на месторождении «Борлы Восточный», «Борлы Западный» в Карагандинской области, сообщает следующее:

Согласно информации, предоставленной РГКП «Казахское лесохозяйственное предприятие» № 01-04-01/107 от 10.02.2021 г., указанные географические координатные точки участков «Борлы Восточный» и «Борлы Западный» ТОО «ГРК «Борлы» расположенные в Карагандинской области, находятся за пределами земель государственного лесного фонда и особо охраняемых природных территорий.

Данная территория входит в ареалы распространения следующих видов растений, занесенных в Красную книгу Казахстана: тюльпан двуцветковый, адонис волжский, прострел желтоватый, тюльпан Шренка, шампиньон табличный, прострел раскрытый, тюльпан поникающий, ковыль перистый, полипорус корнелюбивый.

Указанные географические координаты участка относится к ареалам обитания таких животных, занесенных в Красную книгу РК как: кудрявый пеликан, лебедь-кликун, беркут, орел степной, сапсан, журавль-красавка, стрепет.

Учитывая вышеизложенное, обращаем внимание на то, что согласно пункту 15 статьи 1 Закона Республики Казахстан №175 «Об особо охраняемых природных территориях» от 07 июля 2006 года редкие и находящиеся под угрозой исчезновения - виды животных и растения являются объектами государственного природно-заповедного фонда.

Согласно пункту 2 статьи 78 Закона Республики Казахстан №175 «Об особо охраняемых природных территориях» от 07 июля 2006 года, физические и юридические лица обязаны принимать меры по охране редких и находящихся под угрозой исчезновения видов растений и животных.

В соответствии с пунктом 1 статьи 12 Закона Республики Казахстан №593 «Об охране, воспроизводстве и использовании животного мира» от 9 июля 2004

000981

года, деятельность, которая влияет или может повлиять на состояние животного мира, среду обитания, условия размножения и пути миграции животных, должна осуществляться с соблюдением требований, в том числе экологических, обеспечивающих сохранность и воспроизводство животного мира, среды его обитания и компенсацию наносимого и нанесенного вреда, в том числе и неизбежного.

Также, согласно пункта 1 статьи 17 Закона Республики Казахстан №593 «Об охране, воспроизводстве и использовании животного мира» от 9 июля 2004 года, при размещении, проектировании и строительстве населенных пунктов, предприятий, сооружений и других объектов, осуществлении производственных процессов и эксплуатации транспортных средств, совершенствовании существующих и внедрении новых технологических процессов, введении в хозяйственный оборот неиспользуемых, прибрежных, заболоченных, занятых кустарниками территорий, мелиорации земель, пользовании лесными ресурсами и водными объектами, проведении геолого-разведочных работ, добыче полезных ископаемых, определении мест выпаса и прогона сельскохозяйственных животных, разработке туристских маршрутов и организации мест массового отдыха населения должны предусматриваться и осуществляться мероприятия по сохранению среды обитания и условий размножения объектов животного мира, путей миграции и мест концентрации животных, а также обеспечиваться неприкосновенность участков, представляющих особую ценность в качестве среды обитания диких животных.

Незаконное добывание, приобретение, хранение, сбыт, ввоз, вывоз, пересылка, перевозка или уничтожение редких и находящихся под угрозой исчезновения видов растений и животных, их частей или дериватов, а также растений и животных, на которых введен запрет на пользование, их частей или дериватов, а равно уничтожение мест их обитания - влечет ответственность, предусмотренную статьей 339 Уголовного кодекса Республики Казахстан №226-V от 03 июля 2014 года.

Одновременно разъясняем, что в соответствии со статьей 12 Закона Республики Казахстан «О порядке рассмотрения обращений физических и юридических лиц» Вы имеете право обжалования данного ответа в вышестоящий государственный орган или в суд.

Руководитель



А. Ким

✉ Есимова З., ☎ 41-58-61,
✉ Рамазанова А., ☎ 41-58-66,
✉ karaganda@ecogeo.gov.kz
Дело № 4-27